

INFORME SEMANAL AL 17/08/06

- Evolución de los cultivos al 17/08/06
 - ❖ Precipitaciones
 - ❖ Cosecha Gruesa, Campaña 2005/06 (Maíz, y Sorgo).
 - ❖ Cosecha Fina, Campaña 2006/07 (Cártamo, Cebada Cervecera, Colza. Lino, Trigo)
 - ❖ Cosecha Gruesa, Campaña 2006/07 (Girasol).
- Evolución de la Superficie Sembrada y Cosechada – Resumen
- Avance de la cosecha de Maíz, 2005/06
- Avance de la cosecha de Sorgo, 2005/06
- Avance de la siembra de Cebada Cervecera, 2006/07
- Avance de la siembra de Trigo, 2006/07
- Área sembrada de granos y algodón, 1996/97-2005/06
- Volúmenes de producción de granos y algodón, 1996/97-2005/06
- Producción de cultivos en la República Argentina, 2005/06
- Humedad del suelo y aspectos del cultivo
- Registros pluviométricos semanales entre el 09/08/06 y el 15/08/06
- Mapa de Precipitaciones

SECRETARIA DE AGRICULTURA, GANADERÍA, PESCA Y ALIMENTOS

Dirección de Coordinación de Delegaciones

PRECIPITACIONES (del 9/8 al 15/8)

En **Buenos Aires**, hubo precipitaciones débiles que se produjeron principalmente en la mitad sur de la provincia. El extremo sur recibió 1-10 mm, 3-5 mm el sudoeste, 2-18 mm el sudeste y 2-17 mm la zona Mar y Sierras. Hacia el norte se registraron algunas lluvias muy puntuales que oscilaron entre 0.4 y 6 mm, mientras que en el oeste se informaron 1-4 mm. En el centro, solamente llovió en Azul (2.5-6 mm).

Entre Ríos reportó lluvias generalizadas que se ubicaron entre 3 y 43 mm. En **La Pampa**, cayeron 1-5 mm en algunas localidades de Maracó y Quemú Quemú, y 0.5-9 mm en Catriló y Atreucó. Excepto 1 mm registrado en el departamento Belgrano, en **Santa Fe** solamente llovió en el norte (1-15 mm).

En el NEA, el **Chaco** informó 1-12 mm en unas pocas localidades, y **Corrientes**, 6-51 mm también de manera puntual.

EVOLUCION DE LOS CULTIVOS AL 17/08/06

COSECHA GRUESA – CAMPAÑA 2005/06

Maíz

Se cosecharon las 200 ha que se mantenían en pie en la zona de riego en los partidos de Patagones y Villarino, en la provincia de **Buenos Aires**, las que alcanzaron un rendimiento de 68 qq/ha.

En el norte de la provincia de **Santa Fe**, prosiguieron las tareas de cosecha del maíz tardío. Con la cosecha prácticamente finalizada en toda la provincia, el rendimiento promedio alcanzado hasta la fecha es de 67 qq/ha.

Sorgo

Sólo quedan por levantar los últimos lotes localizados en el norte de Santa Fe. A nivel nacional, el rendimiento promedio es de, aproximadamente, 47 qq/ha.

COSECHA FINA – CAMPAÑA 2006/07

Cártamo

En Salta y Jujuy los lotes se encuentran en principios de floración; el aspecto es bueno, presentando el perfil del suelo una adecuada condición hídrica.

En Santiago del Estero, las hectáreas implantadas en los departamentos Gral. Taboada y Gral. Belgrano, evolucionan sin inconvenientes.

Cebada Cervecera

Se da por concluida la siembra en la delegación Pigüé, en **Buenos Aires**. En esta provincia, los cultivos en general están emergiendo sin dificultad, y presentan un buen estado sanitario, a excepción de los localizados en la región sudoeste de la provincia, los que están siendo afectados por la situación de estrés hídrico, observándose nacimientos regulares a malos, en particular los sembrados en la última etapa.

En la provincia de **La Pampa**, la ausencia de lluvias que permitan revertir la situación de sequía de los suelos, impide el inicio de la siembra de este cereal en la delegación Gral. Pico y hace que se avance muy lentamente en la delegación Santa Rosa.

En la provincia de **Santa Fe**, el cultivo se encuentra en estado de macollaje. El déficit hídrico que se está manifestando en la zona, está provocando una retracción en el desarrollo del cultivo. Se observan algunas hojas quemadas por efecto de las heladas.

Colza

En Gral. Pico, sigue siendo complicada la evolución del cultivo por ausencia de precipitaciones significativas; el desarrollo continúa siendo lento.

En Villa María, el aspecto del cultivo es bueno, continúa en crecimiento y la humedad del perfil es de regular a buena

En la delegación Laboulaye, continua la ausencia de precipitaciones, profundizando las condiciones de principios de sequía que atraviesa el cultivo; el aspecto es regular y se encuentra en etapa de plántula-roseta.

En Tres Arroyos el aspecto del cultivo es bueno, transcurriendo la etapa de roseta; la humedad del perfil del suelo es de regular a buena..

En la delegación Cañada de Gómez la importante presencia de pulgones obligó a realizar controles químicos.

Lino

En Avellaneda, los lotes se encuentran en principios de floración los más adelantados, y en etapa de ramificación el resto; la evolución del cultivo en general es buena, aunque con síntomas de una falta de humedad adecuada.

En la Delegación Rafaela, el cultivo evoluciona favorablemente, con buen aspecto y estado sanitario; la humedad del perfil varía de adecuada a regular, transitando la etapa de ramificación.

En Rosario del Tala, los lotes implantados evolucionan normalmente, con aceptable stand de plantas, sin registro de enfermedades; en algunos casos puntuales se han realizado controles de hormiga. Los lotes más avanzados inician la formación del botón floral, aunque la mayoría se encuentra en desarrollo vegetativo, con dos a cuatro hojas formadas.

Trigo

Buenos Aires

Durante la semana se dio por finalizada la siembra de este cereal en las delegaciones Bahía Blanca, Pigüé, Bolívar, Pehuajó y 25 de Mayo, quedando sólo por implantar un escaso porcentaje en el sudeste y en el ámbito de la delegación Salliqueló.

En la región centro-norte de la provincia, en general, los lotes presentan buen estado observándose nacimientos normales con buen stand de plantas. Los ciclos largos siguen en fase de macollaje, mientras que los ciclos cortos, en estado vegetativo-inicio de macollaje. Las heladas registradas prácticamente detuvieron el crecimiento de los cultivos y provocaron el amarillamiento de las puntas de las hojas.

En la región oeste y sudoeste, la ausencia de lluvias generalizadas y de magnitud continúa condicionando las tareas de siembra y el nacimiento de lo ya implantado. De no ocurrir lluvias en los próximos días, se dará por concluída la implantación, lo que afectará el área de intención estimada inicialmente.

En la delegación Tandil, luego de las lluvias ocurridas durante la semana, sumadas a las ocurridas en semanas anteriores, se ha logrado recomponer la humedad del perfil, observándose una respuesta favorable en los cultivos ya implantados. Continúan registrándose bajas temperaturas y días con alta humedad y neblinas. Estas condiciones producen un avance de siembra lento, la cual se encuentra próxima a finalizar. El estado vegetativo y sanitario de las plantas es muy bueno.

En el ámbito de la delegación Tres Arroyos, se ha registrado un importante avance en la siembra de este cereal, finalizando en los partidos de Cnel. Dorrego y Cnel. Pringles. Las condiciones de humedad en el suelo son aceptables, por lo que se estima que se continuará con la siembra de los ciclos cortos hasta fines de mes o principios de septiembre. Los lotes ya sembrados presentan una buena evolución.

Córdoba

En la delegación Laboulaye, la situación continúa siendo comprometida por la ausencia de lluvias. La mayoría de los trigales muestran escaso desarrollo, poca coloración y se observan manchoneados. Sólo los sembrados en campos ubicados en las proximidades de La Cesira, Vivero y Leguizamón, que han recibido algún chaparrón aliviador, se ven menos castigados.

En la delegación Marcos Juárez, comienza a ser generalizada la escasez de humedad en el perfil del suelo. Se observa amarillamiento foliar, senescencia de hojas basales

y, en general, los lotes pasaron del verde al verde claro. Se hace necesaria la ocurrencia de lluvias en lo que resta del mes para que los rindes potenciales no se vean afectados, aunque hay zonas, como el norte del departamento Unión, en donde ya se esperan menores valores. El cultivo se encuentra en pleno macollaje, presentando, normalmente, 3 macollos bien desarrollados.

En jurisdicción de las delegaciones Villa María y San Francisco, sigue sin registrarse lluvias, por lo que los lotes presentan distinto grado de manchoneo por falta de humedad en el perfil.

Entre Ríos

Las lluvias registradas durante la semana favorecieron a los lotes sembrados con ciclos cortos. Los más avanzados están finalizando la etapa de macollaje e iniciando la encañazón. En general, el cultivo evoluciona normalmente.

La Pampa

En la delegación Gral. Pico, la falta de un adecuado contenido de humedad en los suelos, no permite continuar con los trabajos de siembra. El estado del cultivo continúa siendo regular a malo en el sector sudoeste y bueno en el resto de la región. El desarrollo de las plantas es lento y la mayor parte se encuentran en la etapa de macollaje.

En la delegación Santa Rosa, las escasas y aisladas precipitaciones registradas no alcanzaron a revertir la situación de sequía, por lo que la siembra continúa prácticamente detenida. En la zona sur se están sembrando algunos lotes en seco.

Santa Fe

En los últimos días han comenzado a verse numerosos lotes con amarillamientos como consecuencia de la escasez de humedad y la ocurrencia de heladas. La mayoría de los lotes se encuentran en etapa de macollaje. Un muy escaso porcentaje de lotes ubicados en la región centro-norte y que corresponden a los primeros sembrados en mayo, se encuentran en inicio de encañazón. En buena parte del área se observa buena humedad sub-superficial pero escasa en los primeros 7 a 8 cm, por lo que se esperan lluvias en el corto plazo para una normalización en el desarrollo del cultivo.

Santiago del Estero

El cultivo presenta un panorama complicado en toda la provincia, debido a la falta de lluvias. En algunas zonas del sudeste, ya se están empezando a sentir los efectos del estrés hídrico, a lo que se suma el ataque de pulgones y arañuelas.

COSECHA GRUESA – CAMPAÑA 2006/07

Girasol

La falta de precipitaciones adecuadas demora la siembra en las provincias del norte del país.

ESTIMACIONES AGRICOLAS

17/08/06

Si desea alguna aclaración respecto a la información presentada en este informe, puede comunicarse con el (011) 4349-2758/93 o vía e-mail a: prosiap@mecon.gov.ar.

Evolución de la Superficie Sembrada y Cosechada

Semana al 17/08/06

TRIGO

Provincia	Campaña				Area sembrada al:	
	05/06	06/07	05/06	06/07	10/08/06	17/08/06
	en %		en ha		en %	
Buenos Aires	93	97	2.683.219	75.700	88	97
Córdoba	100	100	772.750	2.652.970	100	100
Entre Ríos	100	100	219.500	823.000	100	100
La Pampa	58	25	113.941	274.050	25	25
Santa Fe	100	100	589.450	68.470	100	100
Resto del País	99	100	542.772	627.080	100	100
Total	95	94	4.921.633	5.072.310	90	94

MAIZ

Provincia	Campaña				Area cosechada al:	
	04/05	05/06	04/05	05/06	10/08/06	17/08/06
	en %		en ha		en %	
Buenos Aires	100	100	760.916	587.530	99	100
Córdoba	100	100	860.270	848.780	100	100
Entre Ríos	100	100	236.720	180.250	100	100
La Pampa	100	100	229.100	123.830	100	100
Santa Fe	99	99	361.370	299.140	98	99
Resto del País	100	100	331.410	375.970	100	100
Total	99	99	2.779.786	2.415.500	99	99

AVANCE DE LA COSECHA DE MAIZ
CAMPAÑA: 2005/06(*)

DELEGACION	AREA							AREA NO COSECHABLE	AREA COSECHADA
	SEMBRADA	13/7	20/7	27/7	3/8	10/8	17/8		
Bahía Blanca	4.200	-	-	-	-	-	100	4.000	200
Bolívar	36.800	95	100	100	100	100	100	7.700	29.100
Bragado	71.500	100	100	100	100	100	100	7.800	63.700
Junín	95.800	100	100	100	100	100	100	5.100	90.700
Lincoln	94.000	100	100	100	100	100	100	28.000	66.000
Pehuajó	147.600	100	100	100	100	100	100	22.500	125.100
Pergamino	80.200	100	100	100	100	100	100	9.200	71.000
Pigüé	10.800	100	100	100	100	100	100	5.500	5.300
Salliqueló	90.000	98	100	100	100	100	100	61.500	28.500
Tandil	84.900	100	100	100	100	100	100	38.985	45.920
T.Arroyos	40.500	96	100	100	100	100	100	26.600	13.900
25 de Mayo	54.300	100	100	100	100	100	100	6.190	48.110
BUENOS AIRES	810.600	99	99	99	99	99	100	223.075	587.530
Laboulaye	125.000	100	100	100	100	100	100	63.500	61.500
M. Juárez	241.500	100	100	100	100	100	100	14.300	227.200
Río Cuarto	250.680	100	100	100	100	100	100	24.000	226.680
S. Francisco	214.000	97	100	100	100	100	100	54.000	160.000
Villa María	207.000	100	100	100	100	100	100	33.600	173.400
CORDOBA	1.038.180	99	100	100	100	100	100	189.400	848.780
Paraná	87.000	100	100	100	100	100	100	5.250	81.750
R. del Tala	109.500	100	100	100	100	100	100	11.000	98.500
ENTRE RIOS	196.500	100	100	100	100	100	100	16.250	180.250
General Pico	162.100	100	100	100	100	100	100	114.200	47.900
Santa Rosa	176.400	100	100	100	100	100	100	100.470	75.930
LA PAMPA	338.500	100	100	100	100	100	100	214.670	123.830
Avellaneda	56.000	32	38	49	68	86	93	17.500	35.810
C. de Gómez	58.500	100	100	100	100	100	100	7.400	51.100
Casilda	45.540	100	100	100	100	100	100	1.880	43.660
Rafaela	122.000	100	100	100	100	100	100	40.000	82.000
V. Tuerto	90.000	100	100	100	100	100	100	3.430	86.570
SANTA FE	372.040	91	92	93	96	98	99	70.210	299.140
CATAMARCA	9.000	100	100	100	100	100	100	2.000	7.000
CORRIENTES	6.550	100	100	100	100	100	100	-	6.550
CHACO	135.000	93	95	98	100	100	100	1.000	134.000
FORMOSA	24.170	100	100	100	100	100	100	-	24.170
JUJUY	5.680	46	60	77	100	100	100	480	5.200
MISIONES	31.100	96	100	100	100	100	100	12.000	19.100
SALTA	47.000	48	62	79	100	100	100	4.000	43.000
SAN LUIS	57.000	100	100	100	100	100	100	20.000	37.000
S. ESTERO	76.750	87	92	95	100	100	100	6.800	69.950
TUCUMAN	30.000	95	97	100	100	100	100	-	30.000
TOTAL PAIS	3.178.070	97	98	99	99	99	99	759.885	2.415.500
2004/05	3.403.840	97	98	98	99	100	100	-	-

(*) Cifras Provisorias

Las AREAS están expresadas en hectáreas.

ESTIMACIONES AGRICOLAS

S.A.G.P. y A.

AVANCE DE LA COSECHA DE SORGO GRANIFERO
CAMPANA 2005/06 (*)

DELEGACION	AREA							AREA NO COSECHABLE	AREA COSECHADA
	SEMRADA	13/7	20/7	27/7	3/8	10/8	17/8		
Bahía Blanca	700	-	-	-	-	-	-	700	0
Bolívar	1.000	100	100	100	100	100	100	600	400
Bragado	1.250	100	100	100	100	100	100	250	1.000
Junín	1.000	100	100	100	100	100	100	-	1.000
Lincoln	4.800	100	100	100	100	100	100	-	4.800
Pehuajó	0	-	-	-	-	-	-	-	0
Pergamino	5.100	100	100	100	100	100	100	-	5.100
Pigüé	4.400	100	100	100	100	100	100	2.000	2.400
Salliqueló	5.000	100	100	100	100	100	100	-	5.000
Tandil	0	-	-	-	-	-	-	-	0
T.Arroyos	0	-	-	-	-	-	-	-	0
25 de Mayo	4.300	100	100	100	100	100	100	-	4.300
BUENOS AIRES	05/06	27.550	100	100	100	100	100	3.550	24.000
Laboulaye		4.300	100	100	100	100	100	1.650	2.650
M. Juárez		4.700	100	100	100	100	100	1.190	3.510
Río Cuarto		28.600	100	100	100	100	100	-	28.600
S. Francisco		40.000	100	100	100	100	100	15.000	25.000
Villa María		38.500	100	100	100	100	100	-	38.500
CORDOBA	05/06	116.100	100	100	100	100	100	17.840	98.260
Paraná		37.500	100	100	100	100	100	-	37.500
R. del Tala		31.500	100	100	100	100	100	5.500	26.000
ENTRE RIOS	05/06	69.000	100	100	100	100	100	5.500	63.500
General Pico		6.300	100	100	100	100	100	3.710	2.590
Santa Rosa		15.930	100	100	100	100	100	5.570	10.360
LA PAMPA	05/06	22.230	100	100	100	100	100	9.280	12.950
Avellaneda		38.000	76	76	83	90	95	3.200	34.100
C. de Gómez		31.400	100	100	100	100	100	900	30.500
Casilda		4.740	100	100	100	100	100	200	4.540
Rafaela		72.000	100	100	100	100	100	22.000	50.000
V. Tuerto		1.500	100	100	100	100	100	-	1.500
SANTA FE	05/06	147.640	93	93	95	97	99	26.300	120.640
CATAMARCA		0	-	-	-	-	-	-	0
CORRIENTES		1.600	100	100	100	100	100	-	1.600
CHACO		95.000	89	93	98	100	100	5.000	90.000
FORMOSA		4.240	100	100	100	100	100	-	4.240
JUJUY		0	-	-	-	-	-	-	0
MISIONES		0	-	-	-	-	-	-	0
SALTA		0	-	-	-	-	-	-	0
SAN LUIS		36.000	100	100	100	100	100	4.000	32.000
S. ESTERO		52.300	91	94	98	100	100	9.100	43.200
TUCUMAN		1.100	95	100	100	100	100	-	1.100
TOTAL PAIS	05/06	572.760	95	96	98	99	99	80.570	491.490
	04/05	617.452	95	97	98	99	99	-	-

(*) Cifras Provisorias

Las AREAS están expresadas en hectáreas.

ESTIMACIONES AGRICOLAS
S.A.G.P.y A.

AVANCE DE LA SIEMBRA DE CEBADA CERVECERA
CAMPAÑA 2006/07

DELEGACION	AREA A								AREA SEMBRADA
	SEMBRAR (*)	13/7	20/7	27/7	3/8	10/8	17/8		
Bahía Blanca	22.700	98	98	98	98	100	100	100	22.700
Bolívar	8.700	100	100	100	100	100	100	100	8.700
Bragado	16.000	61	72	100	100	100	100	100	16.000
Junín	32.000	78	100	100	100	100	100	100	32.000
Lincoln	7.200	91	97	100	100	100	100	100	7.200
Pehuajó	8.700	22	89	100	100	100	100	100	8.700
Pergamino	2.750	100	100	100	100	100	100	100	2.750
Pigüé	16.100	10	38	60	79	79	100	100	16.100
Salliqueló	11.000	-	-	3	10	37	49	49	5.390
Tandil	41.500	-	65	100	100	100	100	100	41.500
T.Arroyos	85.910	66	74	76	76	90	93	93	79.896
25 de Mayo	11.950	49	63	85	94	100	100	100	11.950
BUENOS AIRES	06/07	264.510	53	74	84	87	93	96	252.886
	05/06	258.620	60	68	79	91	95	97	-
Laboulaye	840	50	70	100	100	100	100	100	840
M. Juárez	900	100	100	100	100	100	100	100	900
Río Cuarto	-	-	-	-	-	-	-	-	-
S. Francisco	-	-	-	-	-	-	-	-	-
Villa María	-	-	-	-	-	-	-	-	-
CORDOBA	06/07	1.740	76	86	100	100	100	100	1.740
	05/06	1.950	100	100	100	100	100	100	-
Paraná	-	-	-	-	-	-	-	-	-
R. del Tala	-	-	-	-	-	-	-	-	-
ENTRE RIOS	06/07	-	0	0	0	0	0	0	-
	05/06	-	0	0	0	0	0	0	-
Gral.Pico	5.700	-	-	-	-	-	-	-	-
Santa Rosa	3.000	5	20	23	25	32	40	40	1.200
LA PAMPA	06/07	8.700	2	7	8	9	11	14	1.200
	05/06	9.300	14	24	28	28	28	34	-
Avellaneda	-	-	-	-	-	-	-	-	-
C. de Gómez	-	-	-	-	-	-	-	-	-
Casilda	450	100	100	100	100	100	100	100	450
Rafaela	-	-	-	-	-	-	-	-	-
V. Tuerto	1.900	55	90	100	100	100	100	100	1.900
SANTA FE	06/07	2.350	64	92	100	100	100	100	2.350
	05/06	2.880	44	100	100	100	100	100	-
TOTAL PAIS	06/07	277.300	51	72	82	84	90	93	258.176
	05/06	272.750	59	68	78	90	93	96	-

(*) Expectativa de siembra.
Las AREAS están expresadas en hectáreas
ESTIMACIONES AGRICOLAS
SAGPyA

AVANCE DE LA SIEMBRA DE TRIGO
CAMPAÑA 2006/07

DELEGACION		AREA A							AREA SEMBRADA
		SEMBRAR (*)	13/7	20/7	27/7	3/8	10/8	17/8	
Bahía Blanca	T.Pan	329.000	84	86	89	92	97	100	329.000
	T.Fideo	3.350	45	55	69	76	91	100	3.350
Bolívar	T.Pan	65.900	63	68	74	89	90	100	65.900
	T.Fideo	1.500	50	60	70	80	98	100	1.500
Bragado		80.700	66	77	90	100	100	100	80.700
Junín		102.000	77	88	98	100	100	100	102.000
Lincoln		92.950	91	97	100	100	100	100	92.950
Pehuajó	T.Pan	39.200	52	75	83	92	92	100	39.200
	T.Fideo	300	100	100	100	100	100	100	300
Pergamino		97.750	97	100	100	100	100	100	97.750
Pigüé	T.Pan	380.000	49	58	70	77	80	100	380.000
	T.Fideo	5.100	10	10	41	62	83	100	5.100
Salliqueló	T.Pan	142.100	38	42	46	46	56	68	96.630
	T.Fideo	2.000	-	-	-	-	-	-	-
Tandil	T.Pan	420.600	44	65	77	91	95	98	412.190
	T.Fideo	2.000	-	-	62	100	100	100	2.000
T.Arroyos	T.Pan	872.000	59	68	74	74	85	96	837.120
	T.Fideo	33.600	36	52	60	60	84	94	31.580
25 de Mayo		75.700	59	68	76	95	98	100	75.700
BUENOS AIRES	06/07	2.745.750	60	70	77	82	88	97	2.652.970
	05/06	2.885.045	57	67	76	84	89	93	-
Laboulaye		75.000	65	68	95	98	98	100	75.000
M. Juárez		263.900	100	100	100	100	100	100	263.900
Río Cuarto		95.200	100	100	100	100	100	100	95.200
S. Francisco		159.000	68	100	100	100	100	100	159.000
Villa María		229.900	89	100	100	100	100	100	229.900
CORDOBA	06/07	823.000	88	97	99	99	99	100	823.000
	05/06	772.750	71	86	94	96	97	100	-
Paraná		114.050	100	100	100	100	100	100	114.050
R. del Tala		160.000	90	91	98	100	100	100	160.000
ENTRE RIOS	06/07	274.050	94	95	99	100	100	100	274.050
	05/06	219.500	45	50	69	88	100	100	-
Gral.Pico		98.900	12	12	12	15	15	15	14.840
Santa Rosa	T.Pan	173.000	11	19	21	24	30	31	53.630
	T.Fideo	50	-	-	-	-	-	-	-
LA PAMPA	06/07	271.950	11	16	18	21	25	25	68.470
	05/06	197.450	30	36	44	44	44	58	-
Avellaneda		57.500	96	100	100	100	100	100	57.500
C. de Gómez		162.700	99	100	100	100	100	100	162.700
Casilda		113.880	95	98	100	100	100	100	113.880
Rafaela		172.000	100	100	100	100	100	100	172.000
V. Tuerto		121.000	100	100	100	100	100	100	121.000
SANTA FE	06/07	627.080	98	99	100	100	100	100	627.080
	05/06	589.450	97	100	100	100	100	100	-
CATAMARCA		15.000	100	100	100	100	100	100	15.000
CORRIENTES		3.900	100	100	100	100	100	100	3.900
CHACO		130.000	100	100	100	100	100	100	130.000
FORMOSA		705	100	100	100	100	100	100	710
JUJUY		600	100	100	100	100	100	100	600
MISIONES		-	-	-	-	-	-	-	-
SALTA		125.000	100	100	100	100	100	100	125.000
SAN LUIS		4.130	100	100	100	100	100	100	4.130
S. ESTERO		142.400	90	95	100	100	100	100	142.400
TUCUMAN		205.000	100	100	100	100	100	100	205.000
TOTAL PAIS	06/07	5.368.565	72	79	84	87	90	94	5.072.310
	05/06	5.212.450	65	74	82	88	91	95	-

(*) Expectativa de siembra.

Las AREAS están expresadas en hectáreas

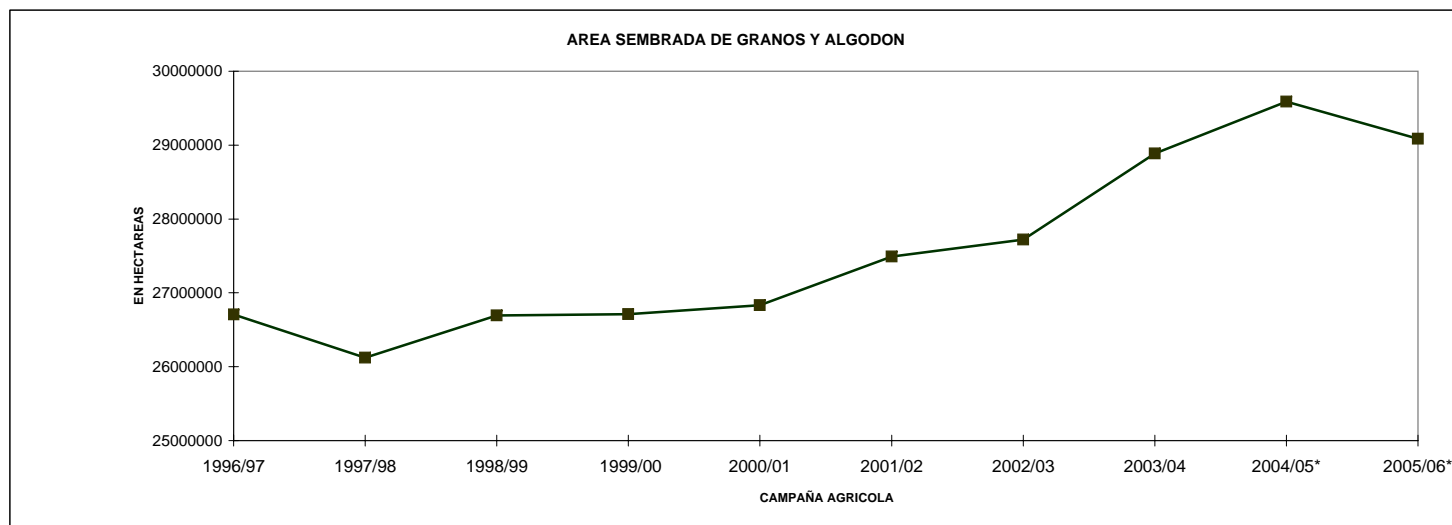
ESTIMACIONES AGRICOLAS

SAGPyA

AREA SEMBRADA DE GRANOS Y ALGODÓN
(en hectáreas)

Campañas Agrícolas 1996/97 a 2005/06 (*)

CULTIVOS	1996/97	1997/98	1998/99	1999/00	2000/01	2001/02	2002/03	2003/04	2004/05*	2005/06*
ALPISTE	25000	25000	27000	24000	20000	16000	19000	16000	16000	13000
ARROZ	227000	248000	291000	201000	154000	126000	135000	172000	165000	170000
AVENA	1870000	1789000	1822000	1711000	1664000	1516000	1368000	1344000	1275000	1023000
CEBADA CERVECERA	278100	324000	218000	182000	246000	260000	270000	343000	272000	273000
CEBADA FORRAJERA	29000	19000	24000	20000	16000	16000	14000	25000	28000	22000
CENTENO	380200	353000	372000	365000	373000	336000	338000	340000	294000	207000
MAIZ	4153000	3752000	3268000	3652000	3495000	3064000	3084000	2988000	3400000	3180000
MIJO	121000	107000	89000	91100	79500	55200	50000	50000	28000	31000
SORGO GRANIFERO	804500	920000	880000	819000	698000	592000	593000	545000	617000	572000
TRIGO	7367000	5919000	5453000	6300000	6497000	7109000	6300000	6040000	6260000	5210000
Subtotal Cereales	15254800	13456000	12444000	13365100	13242500	13090200	12171000	11863000	12355000	10701000
CARTAMO	21500	27000	15300	39700	58400	33000	23000	30000	49000	27000
COLZA	-	1500	2200	3875	8700	2150	8000	18000	17000	7000
GIRASOL	3120000	3511400	4212000	3587000	1891000	2050000	2378000	1850000	1970000	2260000
LINO	94000	116000	102000	68000	28000	20000	14000	29000	37000	47000
SOJA	6670000	7176000	8400000	8790000	10665000	11639000	12607000	14525000	14400000	15329000
Subtotal Oleaginosas	9905500	10831900	12731500	12488575	12651100	13744150	15030000	16452000	16473000	17670000
ALGODON	956000	1134000	751000	345000	410000	173100	158000	266000	406000	311000
MANI	329000	407000	337000	219000	252000	222000	157000	170000	211000	174000
POROTO	260000	293000	431000	293000	275000	263000	206000	134000	145000	231000
Subtotal Otros Cultivos	1545000	1834000	1519000	857000	937000	658100	521000	570000	762000	716000
TOTAL	26705300	26121900	26694500	26710675	26830600	27492450	27722000	28885000	29590000	29087000

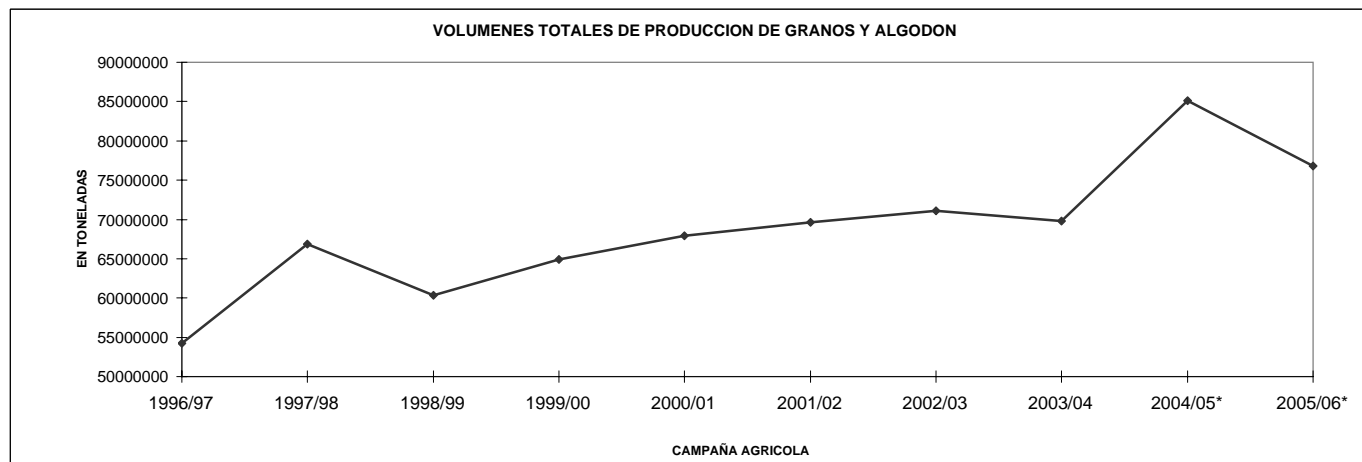


* Estimaciones provisionarias.
17/08/2006
ESTIMACIONES AGRICOLAS- S.A.G.P y A.

VOLUMENES DE PRODUCCION DE GRANOS Y ALGODON
(en ton)

Campañas Agrícolas 1996/97 a 2005/06(*)

CULTIVOS	1996/97	1997/98	1998/99	1999/00	2000/01	2001/02	2002/03	2003/04	2004/05*	2005/06*
ALPISTE	25000	29000	24000	22000	19000	17000	18000	17000	17000	15000
ARROZ	1205000	1011000	1658000	903000	873000	709000	718000	1060000	956000	1175000
AVENA	310000	512000	383000	555000	642000	645000	487500	332000	536000	227000
CEBADA CERVECERA	533000	921000	535000	414000	717000	521000	543000	1000000	886000	795000
CEBADA FORRAJERA	4000	5000	3000	5000	5000	8000	5000	4000	8000	3000
CENTENO	36000	62000	66000	116000	125000	81000	80000	37000	92000	33000
MAIZ	15536000	19360000	13500000	16781000	15360000	14710000	15040000	15000000	20500000	14500000
MIJO	44000	46000	46000	47600	31200	28100	22000	11000	16000	19000
SORGO GRANIFERO	2499000	3762000	3222000	3344000	2909000	2847000	2685000	2160000	2900000	2090000
TRIGO	15914000	14800000	12400000	15300000	15960000	15300000	12301000	14560000	16000000	12500000
Subtotal Cereales	36106000	40508000	31837000	37487600	36641200	34866100	31899500	34181000	41911000	31357000
CARTAMO	13300	24600	9600	30900	47300	23500	13300	18000	51000	18000
COLZA	-	2170	2200	6000	15380	2320	10450	20000	26000	10000
GIRASOL	5450000	5600000	7100000	6000000	3179000	3843000	3714000	3160000	3700000	3800000
LINO	72000	75000	85000	47000	22000	16000	11000	29000	36000	54000
SOJA	11000000	18732000	20000000	20200000	26864000	30000000	34800000	31577000	38300000	40500000
Subtotal Oleaginosas	16535300	24433770	27196800	26283900	30127680	33884820	38548750	34804000	42113000	44382000
ALGODON	1030000	987000	618000	417000	509000	218000	201000	354000	448000	418000
MANI	281000	627000	340000	420000	394000	362000	221000	293000	445000	347000
POROTO	269000	303000	340000	297000	263000	278000	215000	151000	169000	311000
Subtotal Otros Cultivos	1580000	1917000	1298000	1134000	1166000	858000	637000	798000	1062000	1076000
TOTAL	54221300	66858770	60331800	64905500	67934880	69608920	71085250	69783000	85086000	76815000



* Estimaciones provisionarias
17/08/2006
ESTIMACIONES AGRICOLAS - SAGPyA

PRODUCCION DE CULTIVOS EN LA REPUBLICA ARGENTINA
CAMPAÑA: 2005/06 (*)

CULTIVOS	AREA SEMBRADA	AREA NO COSECHADA	AREA COSECHADA	%	RENDIMIENTO (qq/ha)	PRODUCCION (miles ton)
	(1)	(en miles de hectáreas)				
CEREALES						
ALPISTE	13	0	13	100,0	11,1	15
ARROZ	170	3	167	98,2	70,4	1175
AVENA	1023	874	149	14,6	15,2	227
CEBADA CERVECERA	273	8	265	97,1	30,0	795
CEBADA FORRAJERA	22	20	2	10,3	14,0	3
CENTENO	207	178	29	14,0	11,4	33
MAIZ	3180	743	2437	76,6	59,5	14500
MIJO	31	20	11	35,5	17,3	19
SORGO GRANIFERO	572	105	467	81,6	44,8	2090
TRIGO	5210	246	4964	95,3	25,2	12500
SUBTOTAL CEREALES	10701	2197	8504	79,5		31357
OLEAGINOSOS						
CARTAMO	27	5	22	81,5	8,2	18
COLZA	7	0	7	100,0	14,3	10
GIRASOL	2260	64	2196	97,2	17,3	3800
LINO	47	3	44	93,6	12,3	54
SOJA	15329	238	15091	98,4	26,8	40500
SUBTOTAL OLEAGINOSOS	17670	310	17360	98,2		44382
OTROS CULTIVOS						
ALGODON	311	6	305	98,1	13,7	418
MANI	174	10	164	94,3	21,2	347
POROTOS	231	0	231	100,0	13,5	311
TOTAL GENERAL	29087	2523	26564	91,3		76815

(*) Cifras provisorias
ESTIMACIONES AGRICOLAS, 17/08/06
SAGPyA

HUMEDAD DEL SUELO Y ASPECTO DEL CULTIVO

Fecha: 11/08/06 al 17/08/06

PROVINCIA	DELEGACION	TRIGO		MAIZ		SORGO	
		H	A	H	A	H	A
BUENOS AIRES	BAHIA BLANCA	A	R	-	-	-	-
	BOLIVAR	A	B	-	-	-	-
	BRAGADO	A	B	-	-	-	-
	JUNIN	A	B	-	-	-	-
	LINCOLN	A	B	-	-	-	-
	PEHUAJO	PS	R	-	-	-	-
	PERGAMINO	A	B	-	-	-	-
	PIGUE	S	R	-	-	-	-
	SALLIQUELO	PS	R	-	-	-	-
	TANDIL	A	B	-	-	-	-
	TRES ARROYOS	A/PS	R	-	-	-	-
25 DE MAYO	A	B	-	-	-	-	
CORDOBA	LABOULAYE	PS	R	-	-	-	-
	MARCOS JUAREZ	A	B	-	-	-	-
	RIO CUARTO	PS	R	-	-	-	-
	SAN FRANCISCO	PS/S	B/R	-	-	-	-
	VILLA MARIA	PS	B/R	-	-	-	-
ENTRE RIOS	PARANA	A	B	-	-	-	-
	ROSARIO DEL TALA	A	B	-	-	-	-
LA PAMPA	GENERAL PICO	PS/S	B/R	-	-	-	-
	SANTA ROSA	PS/S	R	-	-	-	-
SANTA FE	AVELLANEDA	A/PS	R	A/PS	B/R	A/PS	B/R
	CAÑADA DE GOMEZ	A/PS	B/MB	-	-	-	-
	CASILDA	A/PS	B/MB	-	-	-	-
	RAFAELA	A/PS	B	-	-	-	-
	VENADO TUERTO	R	B	-	-	-	-
CATAMARCA	CATAMARCA	A	B	-	-	-	-
CORRIENTES	CORRIENTES	-	-	-	-	-	-
CHACO	ROQUE SAENZ PEÑA	A/PS	B/R	-	-	-	-
FORMOSA	FORMOSA	-	-	-	-	-	-
JUJUY	JUJUY	A	B	-	-	-	-
MISIONES	POSADAS	-	-	-	-	-	-
SALTA	SALTA	A	B	-	-	-	-
SAN LUIS	SAN LUIS	PS	R	-	-	-	-
SANTIAGO DEL ESTERO	SANTIAGO DEL ESTERO	A/PS	B/R	-	-	-	-
TUCUMAN	TUCUMAN	-	-	-	-	-	-

ESTIMACIONES AGRICOLAS- S.A.G.P y A.

REFERENCIAS:

(H) Humedad del suelo

(A) Aspecto del Cultivo

E: Exceso

MB: Muy bueno

A: Adecuado

B: Bueno

PS: Principio de sequía

R: Regular

S: Sequía

M: Malo

**REGISTROS PLUVIOMÉTRICOS DE LA SEMANA
Y ACUMULADOS DEL AÑO ACTUAL Y DEL AÑO ANTERIOR (en mm)**

PROVINCIA	DEPARTAMENTO	LOCALIDAD	9/8 al 15/8 mm	Acumulado Año	
				al 16/08/05	al 15/08/06
BUENOS AIRES	ADOLFO ALSINA	Carhué	2	360	375
		Rivera	3	330	323
		Villa Maza	4	238	352
	ALBERTI	Cuartel V	s/d	539	357
		AYACUCHO	Ayacucho	15	494
	AZUL	Azul	3	348	518
		Cacharí	2,5	553	591,5
		Chillar	6	320	502,5
	BAHIA BLANCA	Bahía Blanca	5	254,3	323,7
		Cabildo	1,5	303	378,3
	BALCARCE	Balcarce	17	301	466,5
		Bosch	13,5	496,5	480
		Los Pinos	10	325,5	474,5
		San Agustín	12	289	449
	BARADERO	Baradero	1	390	607
	BARTOLOMÉ MITRE	Arrecifes	0	435	594
	BENITO JUAREZ	Benito Juárez	18	390	524,5
		López	16,5	401	525,6
	BOLIVAR	Bolívar	0	471,6	479,4
	BRAGADO	Bragado	0	510	698,5
	CAMPANA	Campana	2	417	751
	CAÑUELAS	Cañuelas	0	508	651
	CAP. SARMIENTO	Capitán Sarmiento	1	419	687
	CARLOS CASARES	Bellocq	0	584	513,5
	CARLOS TEJEDOR	Carlos Tejedor	0	499	494
	CARMEN DE ARECO	Carmen de Areco	0	383	603
	CASTELLI	Castelli	10,5	516,6	725,2
	CHACABUCO	Chacabuco	0	464	705
	CHASCOMUS	Chascomús	0	445	484
	CHIVILCOY	Chivilcoy	0	499,5	648,1
	COLON	Colón	0	398	519
	CORONEL DORREGO	Coronel Dorrego	7,1	313	253,9
	CORONEL PRINGLES	Coronel Pringles	5	286,4	391
	CORONEL ROSALES	Bajo Hondo	10	295	316,3
		Pehuen Co	2	207	241,5
		Punta Alta	4	300,9	299
	CORONEL SUAREZ	Coronel Suárez	4,5	305,9	293,5
	DAIREAUX	Daireaux	0	441	348
	DOLORES	Dolores	12	341	557
	EXALT. DE LA CRUZ	Capilla del Señor	0	431	646
	F.AMEGHINO	F. Ameghino	0	567	610
	GENERAL ALVEAR	General Alvear	0	459	543
	GONZALEZ CHAVEZ	Adolfo G. Chávez	7	421,5	343,9
	GRAL. ALVARADO	Miramar	6	456,7	508,5
	GRAL. ARENALES	General Arenales	0	572	514

PROVINCIA	DEPARTAMENTO	LOCALIDAD	9/8 al 15/8 mm	Acumulado Año		
				al 16/08/05	al 15/08/06	
BUENOS AIRES	GRAL. GUIDO	Labardén	30	428	724	
	GRAL. LAMADRID	General Lamadrid	3	312	478,5	
	GRAL. LAVALLE	General Lavalle	7	611,5	646	
	GRAL. MADARIAGA	General Madariaga	24	594	786,5	
	GRAL. PINTO	General Pinto	0	627	501	
	GRAL. PUEYRREDON	Mar del Plata	2	519	493,5	
	GRAL. VIAMONTE	General Viamonte	0	510	905	
	GRAL. VILLEGAS	General Villegas	0	463	546	
	GUAMINI	Bonifacio	Bonifacio	1	393	350
		Casbas	Casbas	1	436	498
		Garré	Garré	2	318	371
		Guamini	Guamini	2	361	480
		HIPOLITO YRIGOYEN	Henderson	0	455	470
		JUNIN	Junín	0	488	612
		LAPRIDA	Laprida	10	433,5	522,5
		LAS FLORES	Las Flores	0	427	696
		LEANDRO N. ALEM	Vedia	0	565	493
		LINCOLN	Lincoln	0	592	565
	LOBERIA	Dos Naciones	Dos Naciones	4	431	542
		Ldo. Matienzo	Ldo. Matienzo	10	484	368
		Lobería	Lobería	7	459	419
		Napaleofú	Napaleofú	12	530	633
		Pieres	Pieres	7	478	328
		San Manuel	San Manuel	5	480	452
		Lobos	Lobos	0	691	581
		Lujan	Luján	0	467	820
		MAIPU	Maipú	14	575	692,5
		MAR CHIQUITA	Coronel Vidal	Coronel Vidal	12	535,5
	General Pirán		General Pirán	15,5	468,5	624,5
	Vivoratá		Vivoratá	37	528	621
	MERCEDES		Gowland	0	362,7	561,7
	FRANKLIN	Franklin	Franklin	0	436	481
		Navarro	Navarro	0	438	594
	NECOCHEA	Necochea	8	487,5	364	
	NUEVE DE JULIO	Nueve de Julio	0	577	566	
	OLAVARRIA	Olavarría	0	489,7	402,3	
	PATAGONES	Cardenal Cagliero	Cardenal Cagliero	2,5	225	281
		Carmen de Patagones	Carmen de Patagones	5	207	341
		José B. Casas	José B. Casas	2	144	269
		Stroeder	Stroeder	3	181,5	375,5
		Villalonga	Villalonga	2	256,5	248,5
		PEHUAJO	Pehuajó	0,4	407,4	436
		PELEGRINI	De Bary	De Bary	1	325
	Pellegrini		Pellegrini	1	361	460
	PERGAMINO	Acevedo	Acevedo	0	446	444
		El Socorro	El Socorro	0	483	421
		Pergamino	Pergamino	0	427	432
		Pinzón	Pinzón	0	462	491
		Rancagua	Rancagua	0	454	515
		Casalins	Casalins	11	374	602,5
	PILAN	Bordenave	Bordenave	3	260	323
		Puán	Puán	5	218,5	428
		Villa Iris	Villa Iris	0	175	276
	RAMALLO	Ramallo	0	389	597	

PROVINCIA	DEPARTAMENTO	LOCALIDAD	9/8 al 15/8 mm	Acumulado Año	
				al 16/08/05	al 15/08/06
BUENOS AIRES	RAUCH	Colman	3	450,5	566
		Egaña	2,5	423	520
		Miranda	10	372,5	583
	RIVADAVIA	Rauch	5	465	664
		Sansinena	3	342,5	643
	ROJAS	Rojas	0	471	591
	S. ANTONIO DE ARECO	San Antonio de Areco	3	430	705
	SAAVEDRA	Pigüé	5	216,9	465,8
	SALADILLO	Saladillo	0	509	606
	SALLIQUELO	Graciarena	2	268	369
		Quenumá	4	329	473
	SALTO	Salliqueló	2	418	465
		Arroyo Dulce	0	364	479
	SAN ANDRÉS DE GILES	Salto	0	413	524
		San Andrés de Giles	0	430	725
	SAN CAYETANO	San Cayetano	2	464,8	359,4
	SAN NICOLAS	Conesa	0	367	493
		San Nicolás	0	365	519
	SAN PEDRO	San Pedro	0	432	554
	SUIPACHA	Suipacha	0	370	690
	TANDIL	De La Canal	6	507,5	509
		Tandil	11	476	578,5
		Vela	10	455	464
	TORDILLO	Tordillo	15	347	596
	TORNQUIST	Tornquist	5	336	397
	TRENQUE LAUQUEN	Trenque Lauquen	6	459,3	561,5
	TRES ARROYOS	Tres Arroyos	2,3	409,4	330,2
	TRES LOMAS	Ing. Thompson	2	359	498
		Tres Lomas	2	376	480
	VEINTICINCO DE MAYO	Veinticinco de Mayo	0	550	599
		VILLARINO	Algarrobo	1,8	198
		Hilario Ascasubi	1	182	241,5
		Mayor Buratovich	3	241,5	292,5
		Médanos	8,5	358,2	360,3
		Montes de Oca	1	125	321,5
		Ombucta	4	343	450
		Pedro Luro	3	222,5	208,5
		Teniente Origone	3	360	274,5
	ZARATE	Zárate	2	425	756

PROVINCIA	DEPARTAMENTO	LOCALIDAD	9/8 al 15/8 mm	Acumulado Año		
				al 16/08/05	al 15/08/06	
CÓRDOBA	COLON	Jesús María	0	454	506	
	CRUZ DEL EJE	Cruz del Eje	0	s/d	323	
	GRAL. ROCA	Burmeister	0	411	596	
		Jovita	0	288,5	705	
	GRAL. SAN MARTIN	Villa Huidobro	0	255	571	
		Arroyo Cabral	0	445,5	560	
		Etruria	0	433	407	
		Villa María	0	420	419,5	
	ISCHILIN	Dean Funes	0	443	518	
		JUAREZ CELMAN	Alejandro Roca	0	322	573
	MARCOS JUAREZ	Bengolea	0	209	201	
		Carnerillo	0	404	428	
		Charras	0	299	290	
		General Cabrera	0	234	437	
		General Deheza	0	305	320	
		La Carlota	0	289	110	
		Arias	0	468	471	
		Corral de Bustos	0	430	583	
		Cruz Alta	0	503	530	
		Marcos Juárez	0	499	561	
	PTE. R. SAENZ PEÑA	General Levalle	0	519	498	
		La Cesira	0	412	511,8	
		Laboulaye	0	425,8	447,5	
	RIO CUARTO	Adelia María	0	374	501	
		Berrotarán	0	400	495	
		C. Baigorria	0	384	404	
		Chaján	0	424	353	
		Coronel Moldes	0	305	354	
		Las Acequias	0	497	340	
		Río Cuarto	0	491	343	
		Sampacho	0	434	344	
		San Basilio	0	375	354	
		V. Mackena	0	286	409	
		RIO PRIMERO	Monte Cristo	0	446	478
		RIO SEGUNDO	Las Junturas	0	642	513
	Oncativo		0	566	488	
	SAN JUSTO	Villa Pilar	0	509	458	
		Freyre	0	551	482	
		Las Varas	0	686	530	
		Porteña	0	473,9	400,3	
	SANTA MARIA TERCERO ARRIBA	San Francisco	0	620,9	566,1	
		Tránsito	0	512	457	
		Despeñaderos	0	502	353,5	
		Río Tercero	0	530	401	
		Hernando	0	446	383	
		James Craik	0	495	422,5	
	TOTAL TULUMBA UNION	Villa del Totoral	0	327	581,5	
		S. José de la Dormida	0	495	506	
		Bell Ville	0	492	550	
		Canals	0	431	538	
Idiazábal		0	533	568		
Monte Maíz		0	453	572		
Noetinger		0	570	638		

PROVINCIA	DEPARTAMENTO	LOCALIDAD	9/8 al 15/8 mm	Acumulado Año	
				al 16/08/05	al 15/08/06
SAN LUIS	CHACABUCO GOB. DUPUY	Villa del Carmen	0	126	150
		Buena Esperanza	0	147	217
		Fortuna	0	167	144
	GRAL. PEDERNERA	Nueva Galia	0	116	121
		Justo Daract	0	246	184
		La Toma	0	138	262
		Naschel	0	137	231
		Villa Mercedes	0	244	192
ENTRE RÍOS	SAN SALVADOR	San Salvador	43	945	459
		CONCORDIA	Concordia	22	1292
	DIAMANTE	Aldea Protestante	3	755	435
		Costa Grande	4	747	493
	FEDERACION	Diamante	4	833	326
		Chajarí	3	844	573
	FEDERAL	Federal	0	1318	532
	FELICIANO	Feliciano	4	952	458
	GUALEGUAY	Gualeguay	15	696,5	497,5
	GUALEGUAYCHU	Pehuajó Norte	17,5	643	498
		LA PAZ	La Paz	20	1280
	NOGOYA	Lucas Gonzalez	0	680,5	440
	PARANA	Cerrito	0	1052	444
		Oro Verde	5	838	365
	TALA	Rosario del Tala	4	1085,5	500
	URUGUAY	C. del Uruguay	2,7	786,9	444,6
	VICTORIA	Victoria	3,5	652,5	571,5
	VILLAGUAY	Villaguay	3	828	394,5

PROVINCIA	DEPARTAMENTO	LOCALIDAD	9/8 al 15/8 mm	Acumulado Año		
				al 16/08/05	al 15/08/06	
LA PAMPA	ATREUCO	Cereales	5	165	239,5	
		Doblas	0	248	304	
		Macachín	3	197	261	
		Miguel Riglos	5	259	233,5	
		P.C.Rolón	9	168,5	298,5	
		Rolón	5	171	296,5	
		T. M. Anchorena	1	161	118	
		CAPITAL	Anguil	0	384	302
			Santa Rosa	0	212,8	297,2
		CATRILO	Catriló	0,5	274	317
	La Gloria		0	143	321	
	Lonquimay		4,5	273,5	228,5	
	P. C. Catriló		0	261,5	321	
	CHAPALEUFU	Uriburu	4	327	330,5	
		Bernardo Larroudé	0	333	333,5	
		Ceballos	0	174	344	
		Cnel. Hilario Lagos	0	216	425	
		Intendente Alvear	0	181	533	
		Sarah	0	248	378	
	CONHELLO	Vértiz	0	204	296	
		Conhella	0	264	378	
		Eduardo Castex	0	189	337	
		Mauricio Mayer	0	275	312	
		Montes Nievas	0	293	327	
	GUATRACHÉ	Rucanello	0	182	270	
		Winifreda	0	305	303	
		Alpachiri	0	114,5	292	
		General M. J. Campos	0	156	211,5	
		Guatraché	0	123	259	
		Perú	0	69	176	
	HUCAL	Santa Teresa	0	s/d	307	
		Abramo	0	117	224,5	
		Bernasconi	0	148,5	267,5	
	MARACO	General San Martín	0	140	283,5	
		Jacinto Aráuz	0	123	315,5	
		Agustoni	0	222	303	
		Dorila	0	207	264	
		General Pico	0	365	371	
	QUEMU-QUEMU	Speluzzi	1	239	396	
		Trebolares	0	272	376	
		Colonia Barón	0	252	466	
		Miguel Cané	5	307	373	
		Quemú Quemú	0	267	415	
		Relmo	0	186	290	
		Villa Mirasol	0	234	449	
	RANCUL	Caleufu	0	326	350	
		Chamaico	0	207	392	
		Ing. Foster	0	261	248	
		La Maruja	0	308	214	
		Parera	0	233	412	
		Pichi Huinca	0	266	272	
		Quetrequén	0	243	550	
		Rancul	0	289	354	

PROVINCIA	DEPARTAMENTO	LOCALIDAD	9/8 al 15/8 mm	Acumulado Año	
				al 16/08/05	al 15/08/06
LA PAMPA	REALICO	Alta Italia	0	310	328
		Embajador Martini	0	372	348
		Falucho	0	248	389
		Ing. Luiggi	0	350	311
		Maisonnavé	0	269	327
		Ojeda	0	254	305
		Realicó	0	247	487
		Van Praet	0	344	308
	TOAY	Naicó	0	115	185
		Toay	0	303	565
	TRENEL	Arata	0	258	461
		Metileo	0	240	308
		Trenel	0	307	344
	UTRACAN	Ataliva Roca	0	175,5	311
		Chacharramendi	0	76	114,5
		Col. Santa María	0	118,5	263
		General Acha	0	226	290
		P.C. Padre Buodo	0	179	251
		Quehué	0	159	358
		Unanue	0	74,5	356

PROVINCIA	DEPARTAMENTO	LOCALIDAD	9/8 al 15/8 mm	Acumulado Año	
				al 16/08/05	al 15/08/06
SANTA FE	BELGRANO	Armstrong	0	654	727
		Montes de Oca	1	637	432,5
	CASEROS	Bouquet	0	714	424
		Casilda	0	795	706
	CASTELLANOS	Chañar Ladeado	0	349	479
		María Juana	0	727	476
	CONSTITUCION	Rafaela	0	725	559
		Bombal	0	441	445
	GARAY	Sargento Cabral	0	479	486
		Helvecia	0	1101	718
	GRAL. LOPEZ	Carreras	0	413,1	522
		Chovet	0	399	475
	GRAL. OBLIGADO	Maggiolo	0	313,1	456
		María Teresa	0	376	423
	IRIONDO	Teodelina	0	430,5	397
		Venado Tuerto	0	240	542,4
	LA CAPITAL	Florencia	0	682	351
		Reconquista	0	636	662
	LAS COLONIAS	Cañada de Gómez	0	606	573
		Totoras	0	677	614
	NUEVE DE JULIO	Villa Eloísa	0	707	507
		Santa Fe	0	853	620
	ROSARIO	Humboldt	0	840	671
		Santo Domingo	0	788	701
	SAN CRISTOBAL	Sta. Clara Buena Vista	0	791	458
		El Nochero	0	416	255
	SAN JAVIER	Tostado	8	632	331
		Arroyo Seco	0	702	485
	SAN JERONIMO	Soldini	0	478,5	693,5
		Ceres	0	708	428
	SAN JUSTO	San Javier	15	1070	633
		Monje	0	776	642
	SAN LORENZO	Maciel	0	862	672
		San Genaro	0	671	511
	SAN MARTIN	San Justo	0	940	631
		Pujato	0	587	524,5
	VERA	Ricardone	0	578	552
		Cañada Rosquín	0	704	469
	SANTIAGO DEL ESTERO	Landeta	0	740	491
		S.Mtín. de las Escobas	0	686	483
	SANTIAGO DEL ESTERO	Calchaquí	5	700	670
		Intiyaco	1	643	363
	SANTIAGO DEL ESTERO	Vera	7	549	669
		AGUIRRE	Pinto	0	854
	ALBERDI	Campo Gallo	0	20	479,5
		Sachayoj	0	17	178,5
	BELGRANO	Bandera	0	685	377
		COPO	Monte Quemado	0	18
	CHOYA	Pampa de los Guanacos	0	14	216,5
		Frías	0	8	103
	GRAL. TABOADA	Añatuya	0	293	298,5
		Los Juríes	0	455	284,5
	GUASAYAN	San Pedro de Guasayán	0	131	602,5
		J. F. IBARRA	Campo del Cielo	0	474
	JIMENEZ	Suncho Corral	0	26	209
		Bobadal	0	8	210,5
	LA BANDA	Isca Yacú	0	225	298,5
		La Banda	0	18	363
	MORENO	Quimilí	0	19	349,7
PELLEGRINI		Nueva Esperanza	0	16	219
PELLEGRINI	Rapelli	0	259	82	

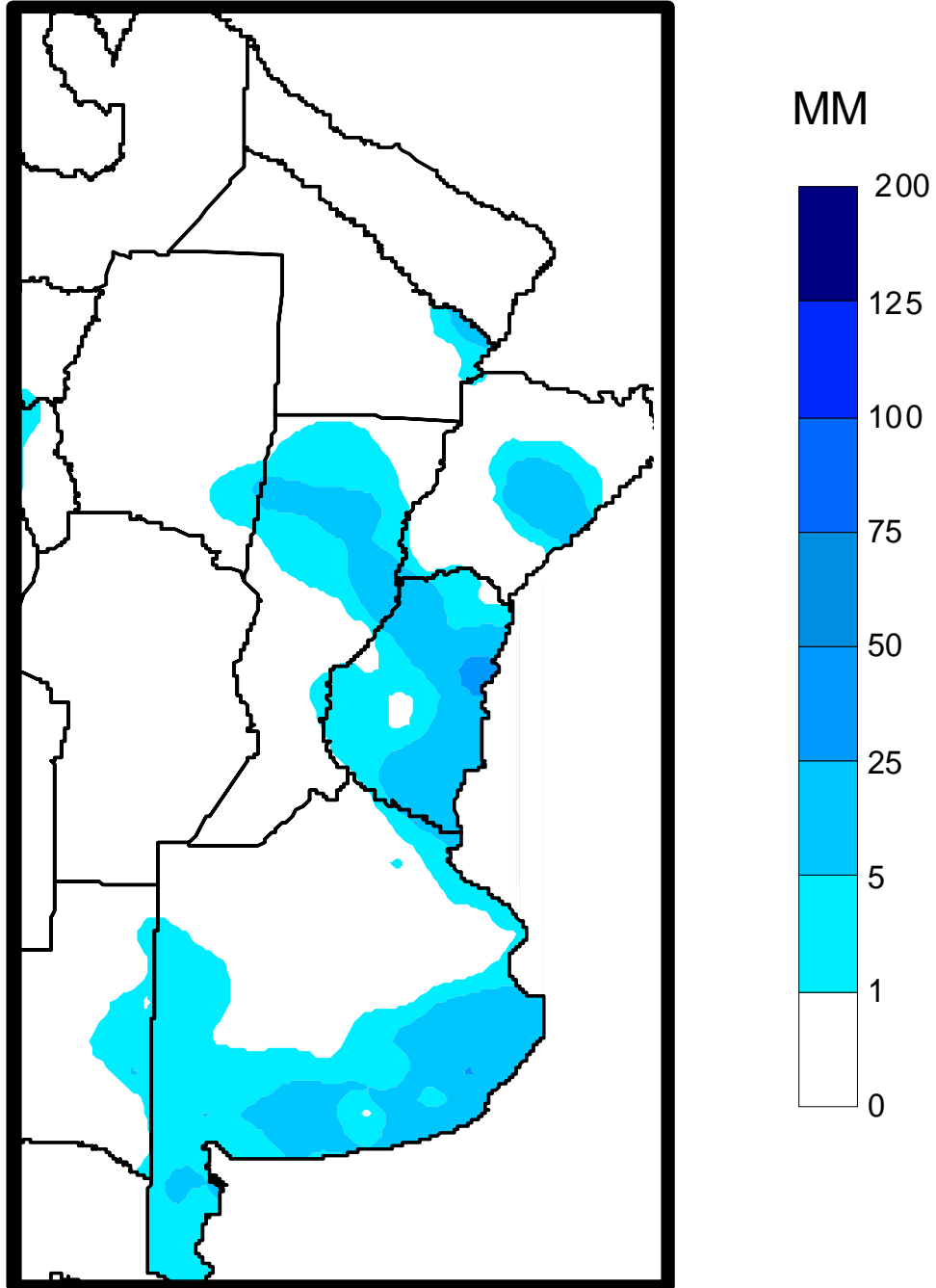
PROVINCIA	DEPARTAMENTO	LOCALIDAD	9/8 al 15/8 mm	Acumulado Año		
				al 16/08/05	al 15/08/06	
CHACO	ALMIRANTE BROWN	Cpción. del Bermejo	0	245	231	
		Los Frentones	0	175	286	
		Pampa del Infierno	0	275	272	
	BERMEJO	Taco Pozo	0	208	378	
		Las Palmas	12	509	627	
	CDTE. FERNANDEZ	Pcia. Roque S.Peña	Puerto Bermejo	4	508	764
				0	330	256
	CHACABUCO	DOCE DE OCTUBRE	Charata	0	297	478
			Gancedo	0	419	291
	DOS DE ABRIL	General Pinedo		0	272	350
			Hermoso Campo	0	390	293
	F. J. STA. MARIA de ORO	Chorotis		0	540	351
			Santa Sylvina	0	459	380
			Corzuela	0	272	303
	GENERAL BELGRANO	GENERAL DONOVAN	La Escondida.	0	582	277
			Makallé	0	500	384
	GRAL. GÜEMES	Colonia Miraflores		0	319	311
			Fuerte Esperanza	0	230	382
			Juan José Castelli	0	347	294
	INDEPENDENCIA	Nueva Pompeya		0	218	117
			Puerto Lavalle	0	s/d	143
			Avia Terai	0	246	302
	LIB. GRAL. SAN MARTIN	Campo Largo		0	221	326
			Napenay	0	284	258
			Ciervo Petiso	0	556	325
	LIBERTAD	Lib.General San Martín		1	543	458
			Pampa Almirón	8	380	335
			Pampa del Indio	0	369	425
	MAIPU	Pcia. Roca		5	434	322
			Puerto Tirol	0	508	344
			Tres Isletas	0	319	344
	MYR. LUIS FONTANA	Cnel. Du Graty		0	465	528
			Villa Angela	0	473	594
			Las Breñas	0	274	346
	NUEVE DE JULIO	O'HIGGINS	La Clotilde	0	498	397
			La Tigra	0	379	327
			San Bernardo	0	633	376
	PCIA. DE LA PLAZA.	Pcia. de la Plaza		0	634	335
			Colonia Benitez	0	568	464
			Margarita Belén	0	577	531
	PRIMERO DE MAYO	El Tacuruzal		0	332	344
			Quitilipi	0	452	303
			Basail	0	642	392
	SAN FERNANDO	Resistencia		0	544	357
			Samuhú	0	450	326
			Villa Berthet	0	504	406
	SAN LORENZO	Villa Berthet		0	479	495
			Capitán Solari	0	479	495
			Colonia Elisa	0	554	313
	SARGENTO CABRAL	Colonia Las Garcitas		0	510	250
			Colonias Unidas	0	487	369
				0	567	349
	TAPENAGA	Ahumonia		0	567	349
Charadai			0	609	397	
Machagai			0	453	432	
VEINTICINCO DE MAYO						

PROVINCIA	DEPARTAMENTO	LOCALIDAD	9/8 al 15/8 mm	Acumulado Año		
				al 16/08/05	al 15/08/06	
MISIONES	CAPITAL	Posadas	s/d	57	379	
CORRIENTES	BELLA VISTA	Bella Vista	0	s/d	203	
	CAPITAL	Corrientes	6	s/d	277,4	
	CONCEPCION	Concepción	Concepción	0	s/d	202
		Tabay	Tabay	s/d	s/d	15
	CURUZU CUATIA	Curuzú Cuatiá	Curuzú Cuatiá	0	s/d	503
		EMPEDRADO	El Sombrero	0	s/d	89
	Empedrado		Empedrado	0	s/d	138
	ESQUINA	Esquina	0	s/d	593,3	
	GENERAL ALVEAR	Alvear	0	s/d	238	
	GENERAL PAZ	Caa Catí	Caa Catí	s/d	s/d	25
		Itá Ibaté	Itá Ibaté	0	s/d	179
	GOYA	Goya	0	s/d	338	
	ITUZAINGO	Ituzaingo	Ituzaingo	51	s/d	355
		San Carlos	San Carlos	0	s/d	88
	LAVALLE	Gob. Martínez	Gob. Martínez	s/d	s/d	20
		Santa Lucía	Santa Lucía	0	s/d	494
	MBURUCUYA	Mburucuyá	Mburucuyá	s/d	s/d	0
		MERCEDES	Felipe Yofré	0	s/d	227
	Mariano Loza		Mariano Loza	s/d	s/d	150
	MONTE CASEROS	Mercedes	Mercedes	23	s/d	364,2
		Mocoretá	Mocoretá	0	s/d	314
	PASO DE LOS LIBRES	Monte Caseros	Monte Caseros	0	s/d	528
		Paso de los Libres	Paso de los Libres	31	s/d	315,5
	SALADAS	Saladas	Saladas	0	s/d	100
	SAN COSME	San Cosme	San Cosme	0	s/d	200
	SAN MARTIN	Colonia Carlos Pellegrini	Colonia Carlos Pellegrini	0	s/d	168
		La Cruz	La Cruz	s/d	s/d	316
	SAN MIGUEL	Loreto	Loreto	0	s/d	235
	SAN ROQUE	9 de Julio	9 de Julio	0	s/d	210
Chavarría		Chavarría	0	s/d	347	
SANTO TOME	San Roque	San Roque	0	s/d	123	
	Garruchos	Garruchos	0	s/d	398	
SAUCE	Santo Tomé	Santo Tomé	36	s/d	729	
	Sauce	Sauce	0	s/d	190	

PROVINCIA	DEPARTAMENTO	LOCALIDAD	9/8 al 15/8 mm	Acumulado Año	
				al 16/08/05	al 15/08/06
TUCUMAN	BURRUYACU	Burruyacú	s/d	212	s/d
		Estación Garmendia	s/d	233	s/d
		Estación Piedrabuena	s/d	331	s/d
		La Cruz	s/d	217	s/d
	CHICLIGASTA	La Ramada	s/d	234	s/d
		Cañete	s/d	262	s/d
		Delfín Gallo	s/d	327	s/d
	CRUZ ALTA	Las Cejas	s/d	236	s/d
		Los Pereyra	s/d	379	s/d
		Los Ralos	s/d	269	s/d
	GRANEROS	Graneros	s/d	231	s/d
		Taco Ralo	s/d	110	s/d
	LA COCHA	La Cocha	s/d	194	s/d
		La Invernada	s/d	182	s/d
Rumi Punco		s/d	149	s/d	
LEALES	Estación Aráoz	s/d	335	s/d	
SALTA	ANTA	J. V. Gonzalez	0	299	668
		Las Lajitas	0	472	727
		Piquete Cabado	0	453	555
		Saravia	0	479	579
		Talavera	0	248	471
	CANDELARIA GENERAL GÜEMES GRAL. J. DE SAN MARTIN	Candelaria	0	250	554
		Güemes	0	295	606
		Embarcación	0	347	981
		Pocitos	s/d	177	s/d
	METAN	Tartagal	0	394	1249
		El Galpón	0	303	701
	ORAN	Metán	0	248	808
		Orán	0	303	945
	ROS. DE LA FRONTERA	Pichanal	0	321	853
		Rosario de la Frontera	0	259	626
JUJUY	EL CARMEN	Ciudad Perico	0	264	529
		El Carmen	0	262	430
		Pampa Blanca	0	213	394
	GENERAL BELGRANO LEDESMA	Capital	0	313	516
		Ledesma	s/d	355	s/d
	SAN PEDRO SANTA BARBARA	Palpalá	0	317	473
		San Pedro	s/d	348	29
CATAMARCA	SANTA ROSA	Santa Bárbara	s/d	342	s/d
		El Bañado	3	340	481
		Los Altos	3	322	435
		San Pedro	3	278	429

MAPA DE PRECIPITACIONES

SEMANA 09/08/06 al 15/08/06



Fuente: Dirección de Coordinación de Delegaciones